«СОГЛАСОВАНО»
Председатель комитета по образованию администрации города Мурманска
_____ /В.Г. Андрианов/
«25» ____04____ 2013

«СОГЛАСОВАНО»
Начальник ОГИБДД УМВД России по городу Мурманску
майор полиции
_____ /М.В.Нечаев/
«25» ____января____ 2013

«УТВЕРЖДАЮ»
Директор МБОУ СОШ № 43
_____ Токаренко И.Н.
«29» ____01____ 2014

ПАСПОРТ

дорожной безопасности

Муниципального бюджетного общеобразовательного учреждения города Мурманска
средней общеобразовательной школы №43
(МБОУ г. Мурманска СОШ №43)

2013

Общие сведения

Муниципальное бюджетное общеобразовательное учреждение города Мурманска средняя общеобразовательная школа №43

Тип ОУ школа

Юридический адрес ОУ: 183025, город Мурманск, ул. Книповича дом 36а

Фактический адрес ОУ: 183025, город Мурманск, ул. Книповича дом 36а

Руководители ОУ:

Директор Гончаренко Майя Николаевна т.44-15-42
(фамилия, имя, отчество) (телефон)

Заместитель директора по учебной работе: Майорова Галина Евгеньевна, Калачева галина Павловна т.44-70-79
(фамилия, имя, отчество) (телефон)

Заместитель директора по воспитательной работе: Савченко Эрика Сергеевна
(фамилия, имя, отчество)

44-70-79
(телефон)

Ответственные работники муниципального органа образования: главный специалист отдела воспитания и дополнительного образования детей комитета по образованию администрации города Мурманска
Клименок Лариса Александровна. т.45-42-38
(фамилия, имя, отчество) (телефон)

Ответственные от Госавтоинспекции:_____
(должность)

_____

т._____
(фамилия, имя, отчество) (телефон)

Ответственные работники за мероприятия по профилактике детского травматизма: заместитель директора по ВР Савченко Эрика Сергеевна
(должность) (фамилия, имя, отчество)

44-70-79
(телефон)

Руководитель или ответственный работник дорожно-эксплуатационной организации, осуществляющей содержание УДС:
Пресницкий А.В. т. 25-65-41
(фамилия, имя, отчество) (телефон)

Руководитель или ответственный работник дорожно-эксплуатационной организации, осуществляющей содержание ТСОДД* :
Логаев А.А. т. 43-31-63
(фамилия, имя, отчество)
(телефон)

Количество учащихся 485

Наличие уголка по БДД фойе школы, классные кабинеты начальной школы (кабинеты 2,3,4,7,11,12,13,15,16,17,27)
(если имеется, указать место расположения)

Наличие класса по БДД кабинет 5
(если имеется, указать место расположения)

Наличие автогородка (площадки) по БДД нет

Наличие автобуса в ОУ __нет_____(при наличии автобуса)

Владелец автобуса _____
(*ОУ, муниципальное образование и др.*)

Время занятий в ОУ:
1-ая смена: 09.00-14.40
2-ая смена: нет
внеклассные занятия: 13.00-20.00

Телефоны оперативных служб:

Единая служба спасения- 01
Полиция – 02
Скорая помощь -03
Аварийная газовая служба- 04
ГИБДД -002
ГИБДД УВД Мурманской области – 42-18-46

Содержание

I. План-схемы ОУ.

1. Район расположения ОУ, пути движения транспортных средств и детей (учеников, обучающихся);
2. Организация дорожного движения в непосредственной близости от образовательного учреждения с размещением соответствующих технических средств, маршруты движения детей и расположение парковочных мест;
3. Пути движения транспортных средств к местам разгрузки/погрузки и рекомендуемых безопасных путей передвижения детей по территории образовательного учреждения.

II. Приложения:

I. План-схемы ОУ.

1. План-схема района расположения ОУ,пути движения транспортных средств и детей (обучающихся)
2. Схема организации дорожного движения в непосредственной близости от образовательного учреждения с размещением соответствующих технических средств, маршруты движения детей и расположение парковочных мест
3. Пути движения транспортных средств к местам разгрузки/погрузки и рекомендуемые пути передвижения детей по территории образовательного учреждения
4.Фотографии пешеходных переходов и мест установки запрещающих въезд и предупреждающих знаков.

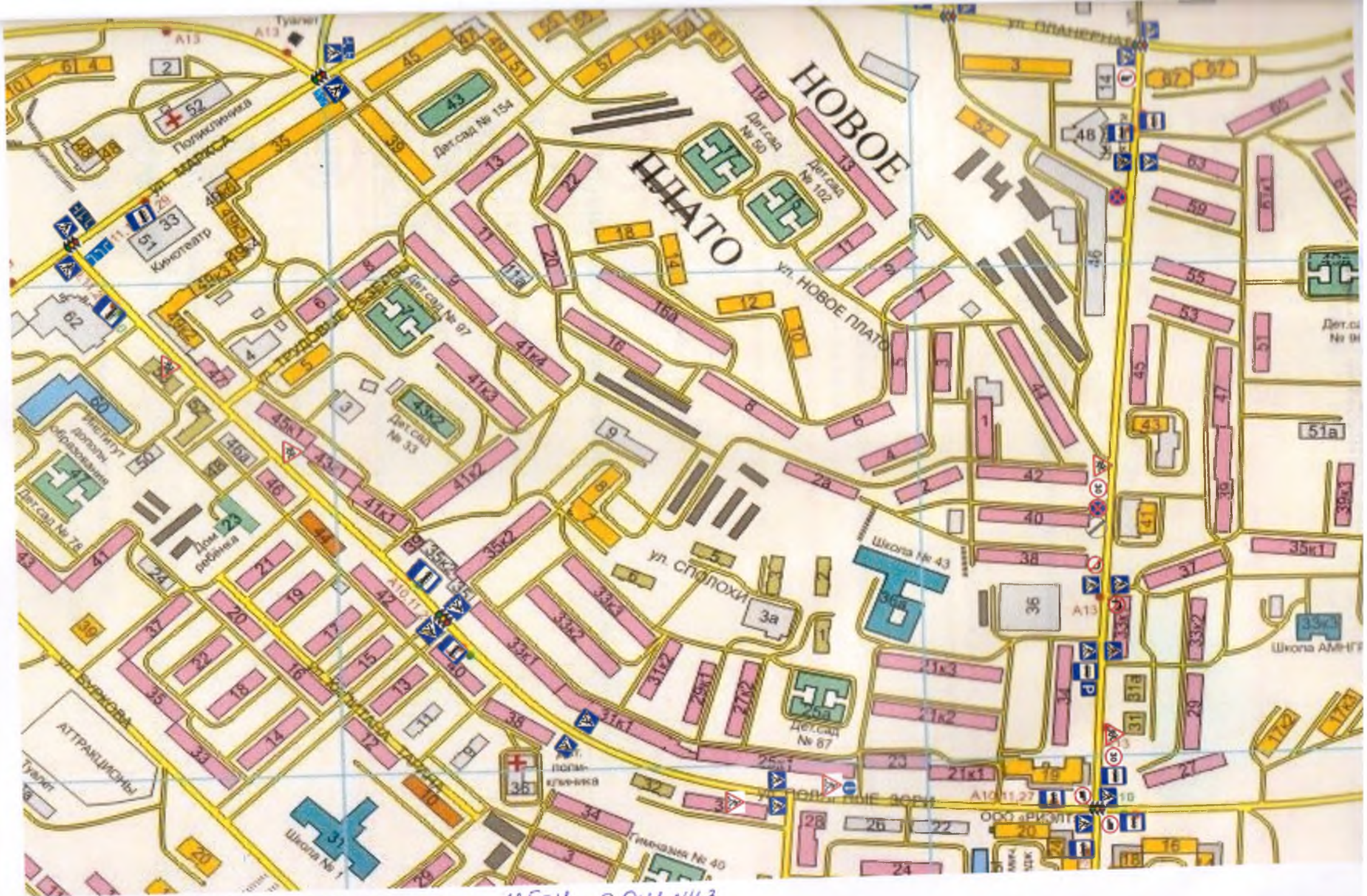

План-схема района расположения МБОУ СОШ №43

5.19.1, 5.19.2 "Пешеходный переход".

5.16 "Место остановки автобуса и (или) троллейбуса".

3.27 "Остановка запрещена". Запрещаются остановка и стоянка транспортных средств.

1.23 "Дети". Участок дороги вблизи детского учреждения (школы, оздоровительного лагеря и тому подобного), на проезжей части которого возможно появление детей.


1.22 "Пешеходный переход". Пешеходный переход, обозначенный знаками 5.19.1, 5.19.2 и (или) разметкой 1.14.1 и 1.14.2.

3.24 "Ограничение максимальной скорости".

3.18.2 "Поворот налево запрещен".

3.18.1 "Поворот направо запрещен".

3.31 "Конец зоны всех ограничений".

6.4 "Место стоянки".

8.7 "Стоянка с неработающим двигателем".

3.4 "Движение грузовых автомобилей запрещено".

4.1.1 "Движение прямо".

5.15.1 "Направления движения по полосам".

близости от школы.



	Ограждение образовательного учреждения
	Направление движения транспортного потока
	Направление движения детей от остановок маршрутных транспортных средств
	Направление движения детей от остановок частных транспортных средств
5.19.2	Пешеходный переход
6.4	Место стоянки
5.16	Место остановки автобуса и (или) троллейбуса
3.1	Въезд запрещен
2.4	Уступите дорогу
3.4	Движение грузовых автомобилей запрещено

искусственное освещение

тратуары

разгрузки и погрузки ... и рекомендуемые пути передвижения детей

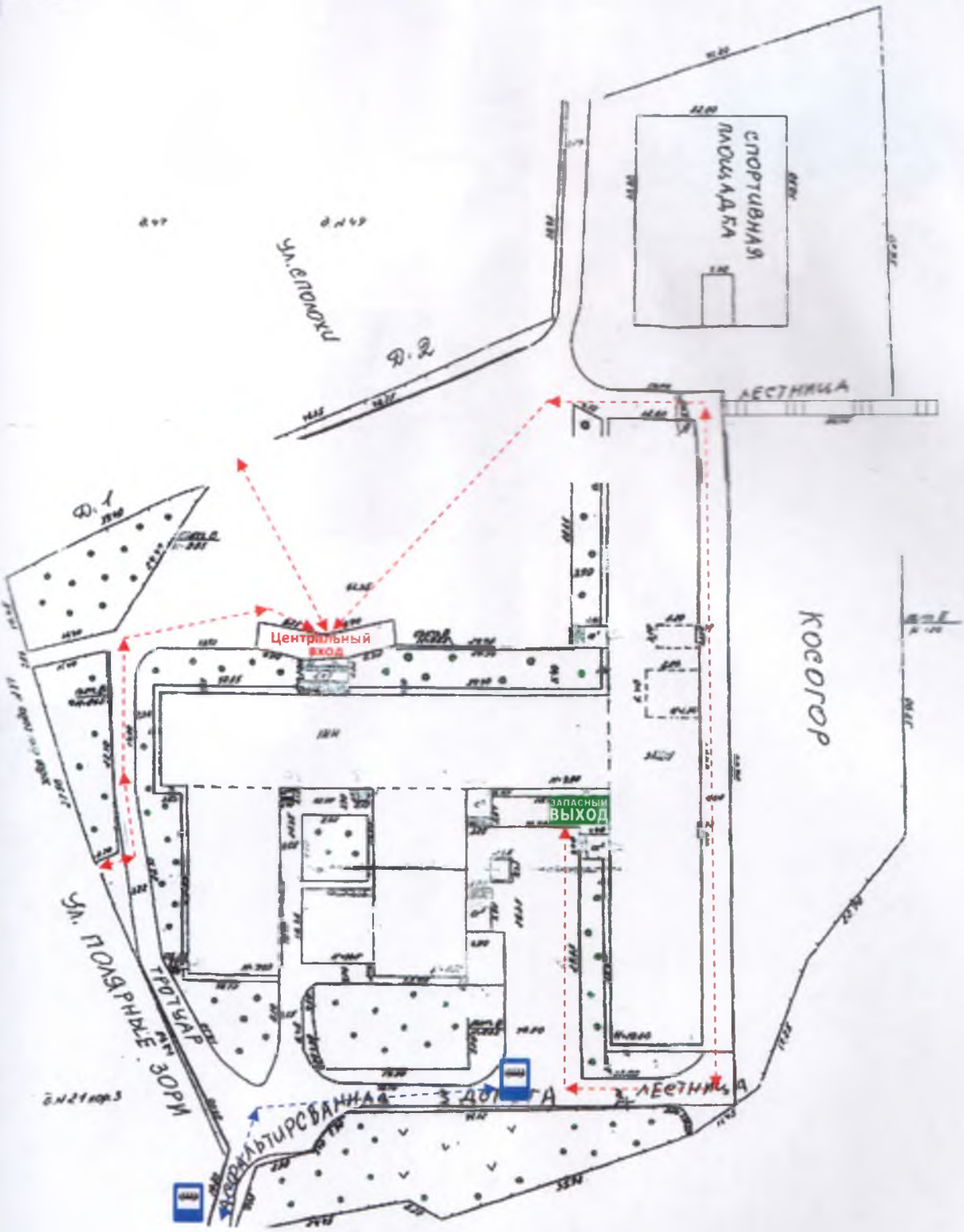

●●●	Зеленые насаждения
	Лестница
	Ограждение
	Направление движения автобуса
	Автобусная остановка
	Направление движения детей
ЗАПАСНЫЙ ВЫХОД	Запасной выход

Нерегулируемый пешеходный переход на улице
Ударных Зорч

Рис 123. „Дети на улице Книповича

ходемый пешеходный переход на улице
ных Зори.

4

Книповича

улицы Соловьа и улицы Полярной зори.

гулируемый пешеходный переход (перекрёсток Полярные Зори-
ул. Книповича.)

кроме транспортных средств, обслуживающих организацию)

кроме транспортных средств, обслуживающих организацию)